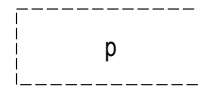




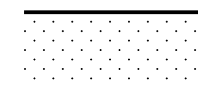
Hautausmaa-alue.



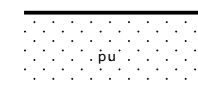
Rakennusala.




Ohjeellinen pysäköimispaikka.



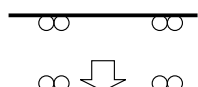
Istutettava alueen osa.



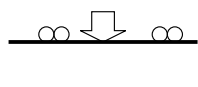
Istutettava alueen osa.
Vanhat männyt säilytetään.



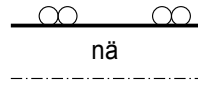
Ohjeellinen ajoyhteys.



Ajoneuvoliittymän likimääräinen sijainti.

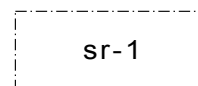


Yleisen tien näkemäalueeksi varattu alueen osa.



250

Rakennusoikeus kerrosalaneliömetreinä.




Suojeltava rakennus 1-luokka
Maankäyttö- ja rakennuslain 57§:n nojalla määrätään, että kulttuurihistoriallista rakennusta ei saa purkaa. Rakennuksessa tehtävien muutos- ja korjaustoimenpiteiden tulee olla sellaisia että rakennuksen rakennustaiteellinen ja kulttuurihistoriallinen luonne säilyy. Ennen rakennusta muuttaviin toimenpiteisiin ryhtymistä on Satakunnan museolle varattava tilaisuus lausunnon antamiseen.



3 m kaava-alueen rajan ulkopuolella oleva viiva.



Korttelin, korttelinosan ja alueen raja.



Ohjeellinen tontin raja.

2

Ohjeellisen tontin numero.

Yleismääräykset

Hulevedet ohjataan kunnan osoittamaan hulevesiverkostoon.
Alueen rakentaminen tulee sopeuttaa olemassa olevaan kulttuuriympäristöön.

MERIKARVIAN KUNTA



UUDEN HAUTAUSMAAN ASEMAKAAVAN MUUTOS 2019

ASEMAKAAVAN MUUTOS KOSKEE: Merikarvian kirkonkylän asemakaavan hautausmaa-alueita, maa- ja metsätalousaluetta, katualuetta ja tiealuetta.

ASEMAKAAVAN MUUTOKSELLA MUODOSTUU:

Hautausmaa-alue ja katualue.

MK 1:2000

ASEMAKAAVA N:O 484AKAM42019

8.12.2019

Pohjakartta hyväksytty

Luonnos nähtävillä

12.5.2010

Kaavaehdotus nähtävillä

Kaavoitus- ja Arkkitehtipalvelu
Mattila Oy

Kunnanhallitus

Kunnanvaltuusto

Ilmari Mattila

puh. 044-0839811